



Ik durf te stellen dat ik hier ook namens heel veel alle bewoners van BLESKENS GRAAF, WIJNGAARDEN en OUD-ALBLAS OOST sta. Dat zijn enkele duizend inwoners.

U hebt ca. 100 blz. advies van ons ontvangen. Het advies is:

- **Conform de RICHTLIJNEN VAN DE PROVINCIE**
Zoals samengevat in hun zienswijze van 3 april.
- * **Conform uw EIGEN RICHTLIJN:**
Het advies en belang bewoners zwaar laten wegen
- * **Conform de BEWONERSRAADPLEGING**
 - **Beperk overlast voor bewoners**
 - **Beperk aantasting landschap**
 - **Beperk overlast voor vogels e.d.**



Er moet echter 1st iets van ons hart:

U kunt zéker **niet zondermeer uitgaan** van het **rapport van Arcadis**

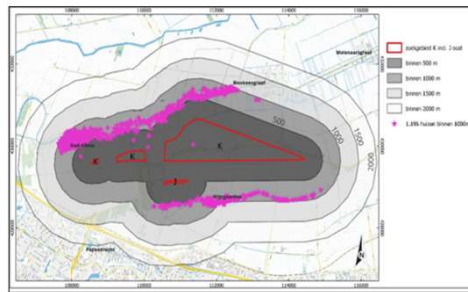
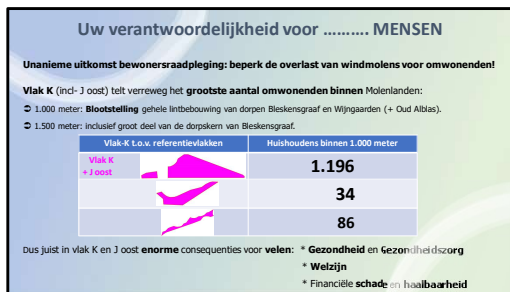
Missers m.b.t. o.a.

- **De beperkingen rond Gasstation Wijngaarden**
- **Vliegroutes vogels**
- **Achterhaald gezondheidsonderzoek**
- **Het ontbreken van cruciale data en onderbouwing**

Ook grote vraagtekens bij visualisatie Arcadis

Hier ziet u een vergelijk met andere visualisatiesoftware
30 meter naar rechts -> enorm verschil

1 blik ter plaatse en u weet dat de linker foto niet deugd



K en J-Oost TREFFEN verreweg HET GROOTSTE AANTAL PERMANENTE OMWONENDEN van alle zoeklocaties.

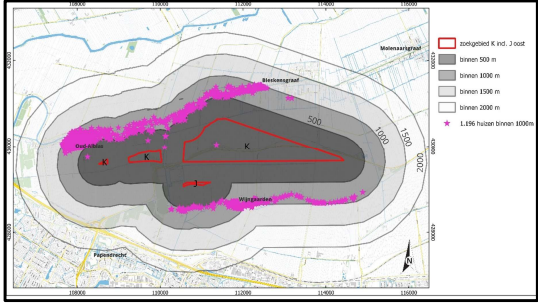
Het verschil loopt op tot een factor 35.

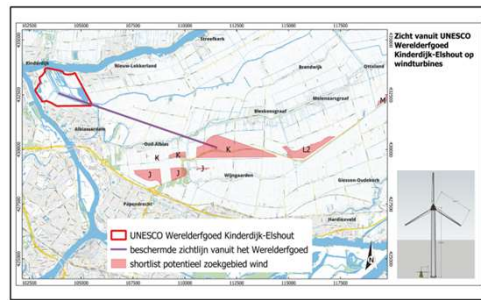
Dit heeft ENORME CONSEQUENTIES voor

- **Onze GEZONDHEID**
- **Het OVERBELASTE ZORGSYSTEEM in de regio**
- **De FINANCIËLE SCHADE voor u en de exploitant**
- **De totale HAALBAARHEID van vlakt-K**

Hier ziet u een VISUALISATIE op basis van afstanden.

In roze zijn de huizen binnen 1.000 meter van K en J-Oost.





Jarenlang hebt u als gemeente de kenmerkende lintbebouwing rond locatie K en J-Oost streng bewaakt.

Terecht!

Wij zijn een visitekaartje voor de regio!

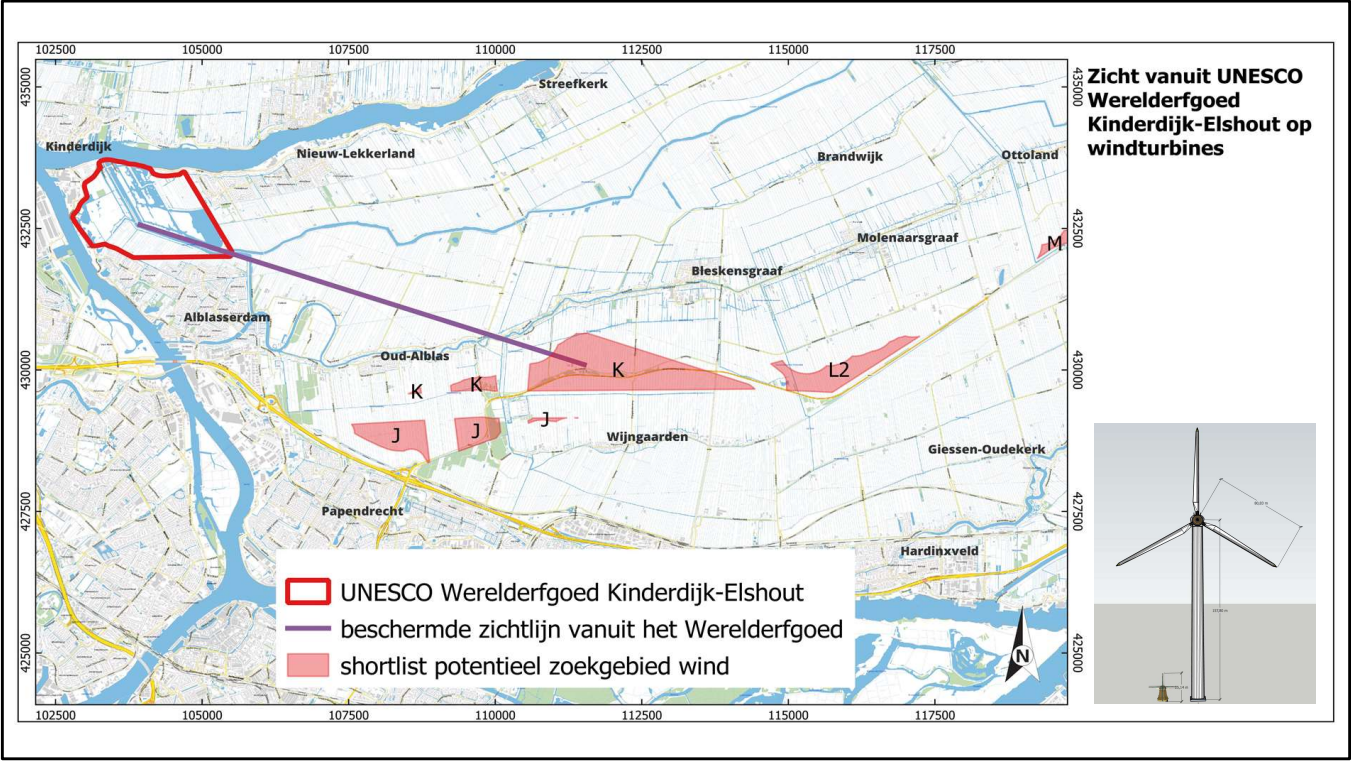
En dan het **WERELDERFGOED** in **KINDERDIJK!**

Hier ziet u een visualisatie van de gevolgen van plaatsing in vlak-K of J-Oost.

Het **KWIJTRAKEN VAN DE UNESCO-STATUS** is een reëel gevaar.

Hier ziet u de **belangrijkste UNESCO-zichtlijn:**

Molens van 240 meter zijn tot 58 km zichtbaar.
Afstand Kinderdijk → K = 5 tot 8 km



Uw verantwoordelijkheid voor NATUUR

K en J-Oost zijn **slagader** en **kruispunt** van het **hele ecosysteem** van drie Natura 2000 gebieden:

1. Kinderdijk
2. Donkse Laagten
3. Biesbosch

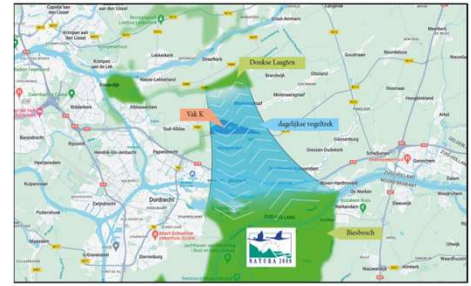
De **onbelemmerde dagelijkse migratie*** (op <500m hoogte) tussen deze 3 gebieden is **cruciaal** voor de stabiliteit en instandhouding van tal van nationaal en **internationaal (zeer hoog) beschermde** vogelsoorten, zoals:

- ✓ Purperreiger
- ✓ Kleine Zwaan
- ✓ Bruine Kiekenstief
- ✓ Brandjans

Ook de vrije trek van broedvogels zoals de Grutto en Kieviet kunnen door deze windmolens ernstig **verstoord** worden.

(Inter)nationale wetgeving zoals Vogel- en Habitatrichtlijnen staan daarom geen verstoringe a d v t e n toe in dit gebied.

Noot: Arcadis heeft geen rekening gehouden met uitwisseling en symbiose tussen Natura2000 gebieden Biesbosch en Donkse Laagte.

K en J-Oost zijn de slagader van het hele ecosysteem van 3 natura 2000 gebieden.

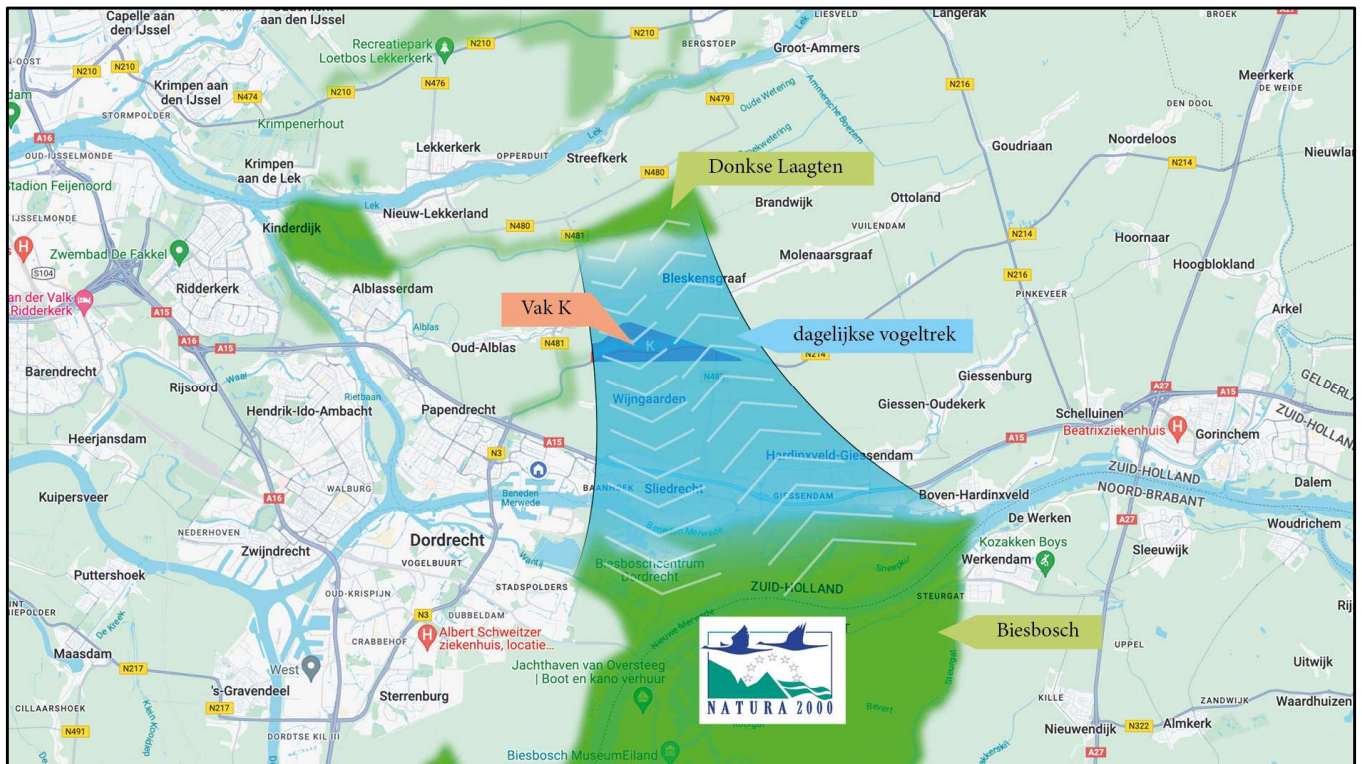
In de volgende slide zult u zien hoe juist K hier een cruciale rol vervult.

De samenhang en interactie tussen die gebieden is **cruciaal voor het voortbestaan** van (zeer) beschermde vogelsoorten.

U bent vanuit **Europese regelgeving** **verplicht** om deze soorten te beschermen.

Wij zijn er van overtuigd dat dit plaatsing in vlak-K onmogelijk maakt!

Hier ziet u de **dagelijkse vluchtroutes** tussen de natura 2000 gebieden. **DIE GAAN PRECIES OVER K EN J-OOST**





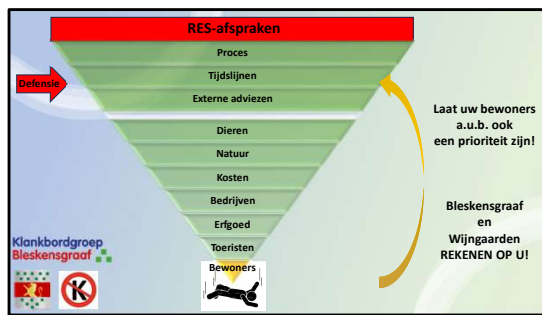
Met name Vlak-K kent enkele **ZEER INTERESSANTE ARCHEOLOGISCHE VINDPLAATSEN.**

Er zijn recent concrete **Romeinse restanten** gevonden in K-West (**rondom de Vlietweg**). Daar liggen de **restanten** van de **dorpslint** van **Oud-Wijngaarden**.

De verwachtingen hiervan zijn hoog!

Uw zorgplicht vereist het beheer en behoud daarvan. **Onderzoeken hiernaar zal tot grote vertraging en kosten leiden.**

De pijl toont de concentratie van de archeologische locaties in K-West en J-Oost.



Het **voelt** voor ons als bewoners alsof wij als **helemaal onderaan de prioriteiten-pyramide** bungelen.

Terwijl u **vanaf het begin hebt gesteld**
het advies en belang van bewoners zwaar laat wegen.

DÍT IS UW KANS OM DAT WAAR TE MAKEN!

In de 1^e plaats door de minimale afstand van 500 meter **sterk te verruimen. Dit scheelt veel:**

- **Gezondheidsrisico's** met name laagfrequentiegeluid
 De **DRAAGWIJDTE VAN GELUID** in de polder is x 2 à 3
- **Sociale verdeeldheid**
- **Waardedaling**

Een keuze voor K en J-Oost leidt tot:

- * heel veel **sociale onrust** (zie groot aantal omwonenden)
- * Een enorme **impact** op onze **gezondheid** en **gezondheidszorg**
- * veel **extra kosten** voor **onderzoek** en **procedures**
- * enorm veel **tijdverlies** vanwege alle obstakels
- * een zeer grote kans op **onhaalbaarheid**

Hierdoor het alsnog niet halen van uw doelstellingen

Ons advies is daarom: NIET DOEN!

Deze sheet spreekt volgens mij voor zich!

Ons advies is helder.

Wij hopen dat ons **stevig onderbouw advies** duidelijk maakt **waarom K en J-Oost een foute keuze zou zijn. Ook voor u.**

Dank u voor uw aandacht.